

*Презентація навчальної  
дисципліни*

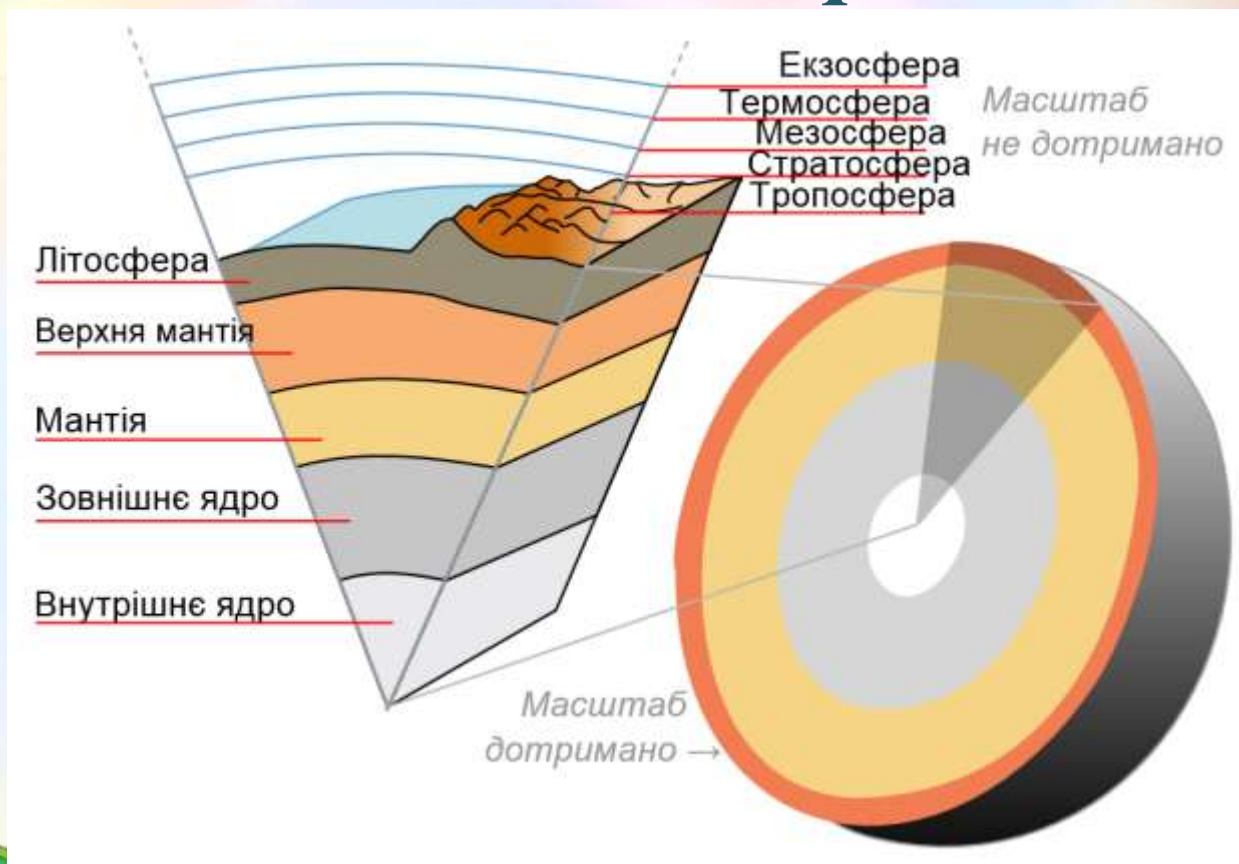
**Антропогенне  
ландшафтознавство**

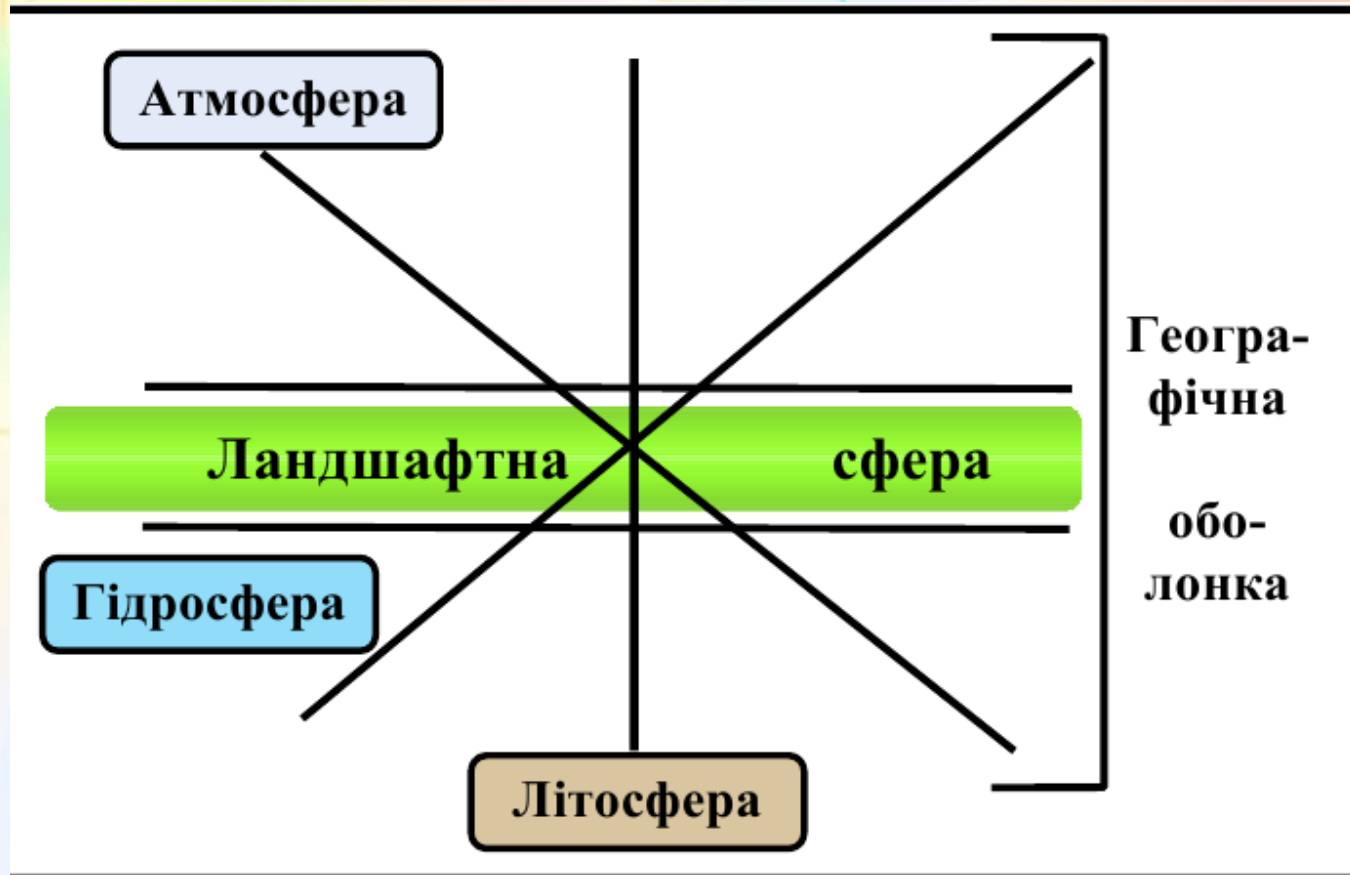
Викладач: к.б.н., ст. викладач  
Михалюк Ілона Михайлівна

*Ландшафтна сфера – це сукупність  
ландшафтних комплексів, що вистилають  
сушу, океан і льодові поверхні*



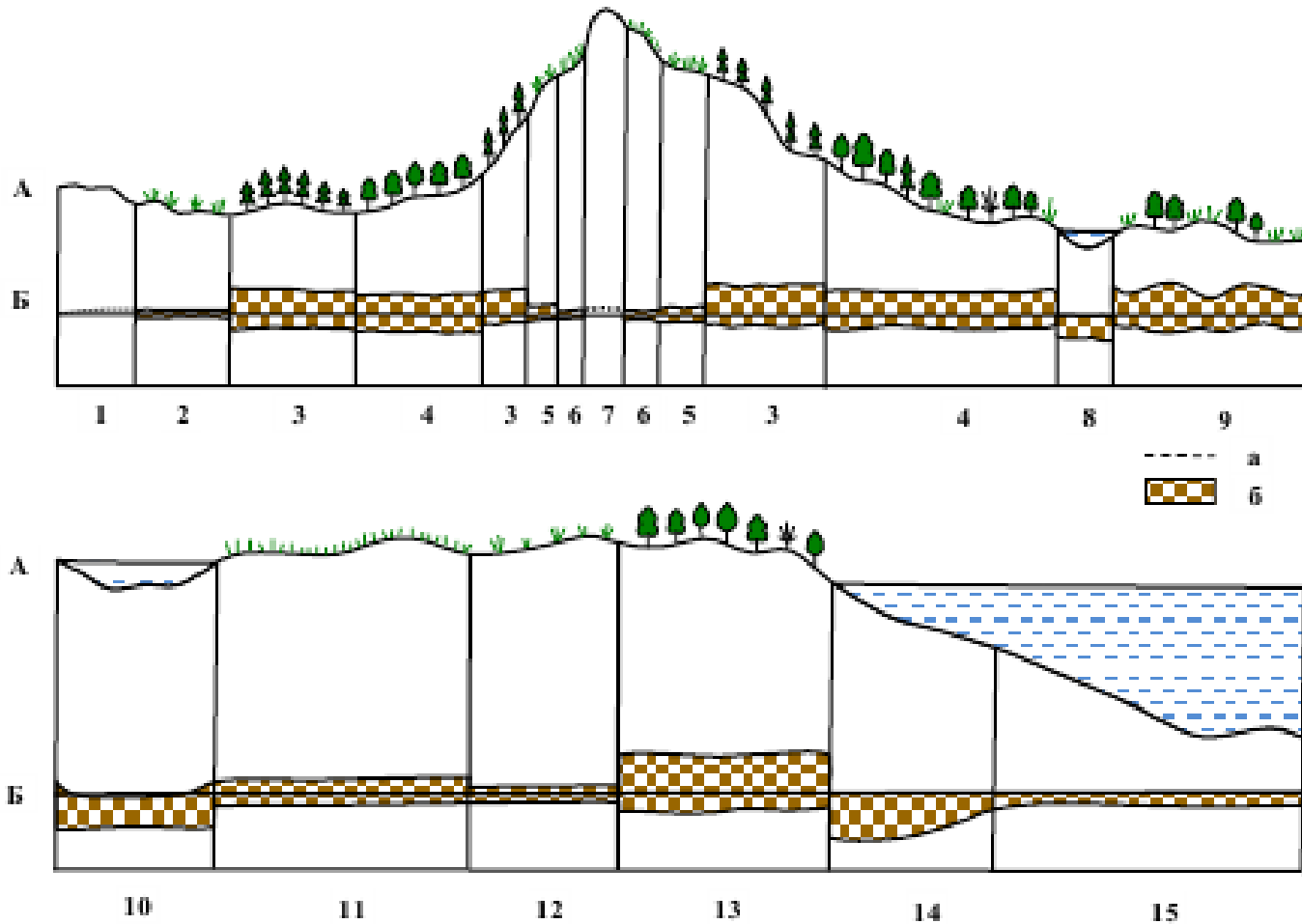
*Під час вивчення дисципліни ми  
розглянемо ландшафтну сферу Землі  
та її основні варіанти*





*Розташування ландшафтної сфери в системі географічної оболонки*

# Схема розташування плівки життя та її товщини



# Простежимо етапи становлення та розвитку антропогенного ландшафтознавства



доаграрний



аграрний



індустріаль



знань

ландшафти

```
graph TD; A[ландшафти] --> B[природні]; A --> C[антропогенні]; B --> D[рівнинний]; B --> E[гірський];
```

The diagram is a flowchart set against a background of a green field and a blue sky. At the top, a yellow-outlined rectangle contains the word 'ландшафти'. Two yellow arrows point downwards from this box to two yellow rounded rectangles: 'природні' on the left and 'антропогенні' on the right. From the 'природні' box, two yellow arrows point downwards to two pink rounded rectangles: 'рівнинний' on the left and 'гірський' on the right.

природні

антропогенні

рівнинний

гірський

# *Ознайомимося з класифікацією антропогенних ландшафтів*





***Відвідаємо ландшафти  
арктичних пустель***



*Побуваємо у вологих тропічних лісах*



*Помилуємося  
пальмовим островом в Дубаї*



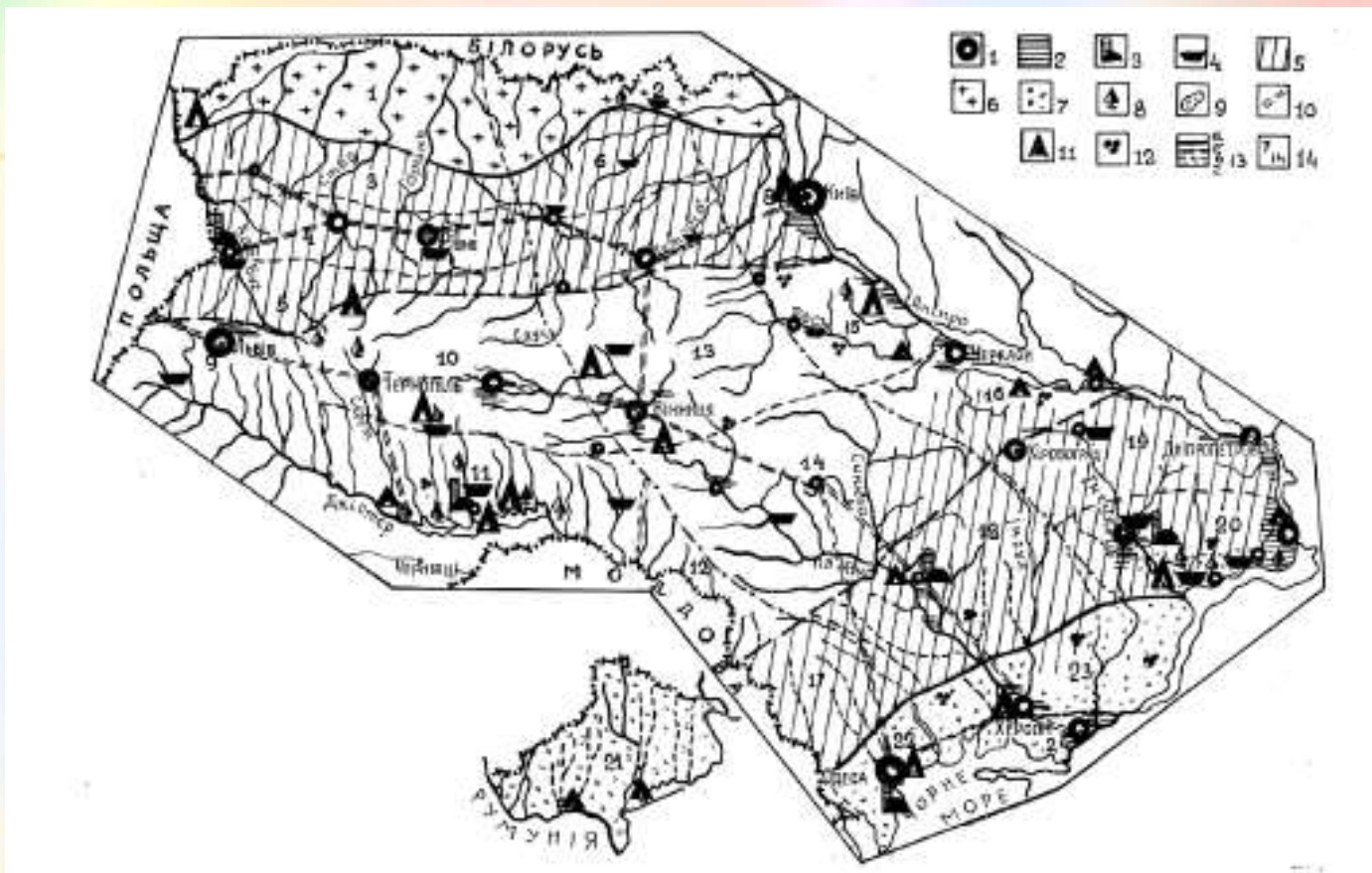
<http://www.it-tours.com/articles/article.html?id=494>

*Поринимо у великий  
Бар'єрний риф*

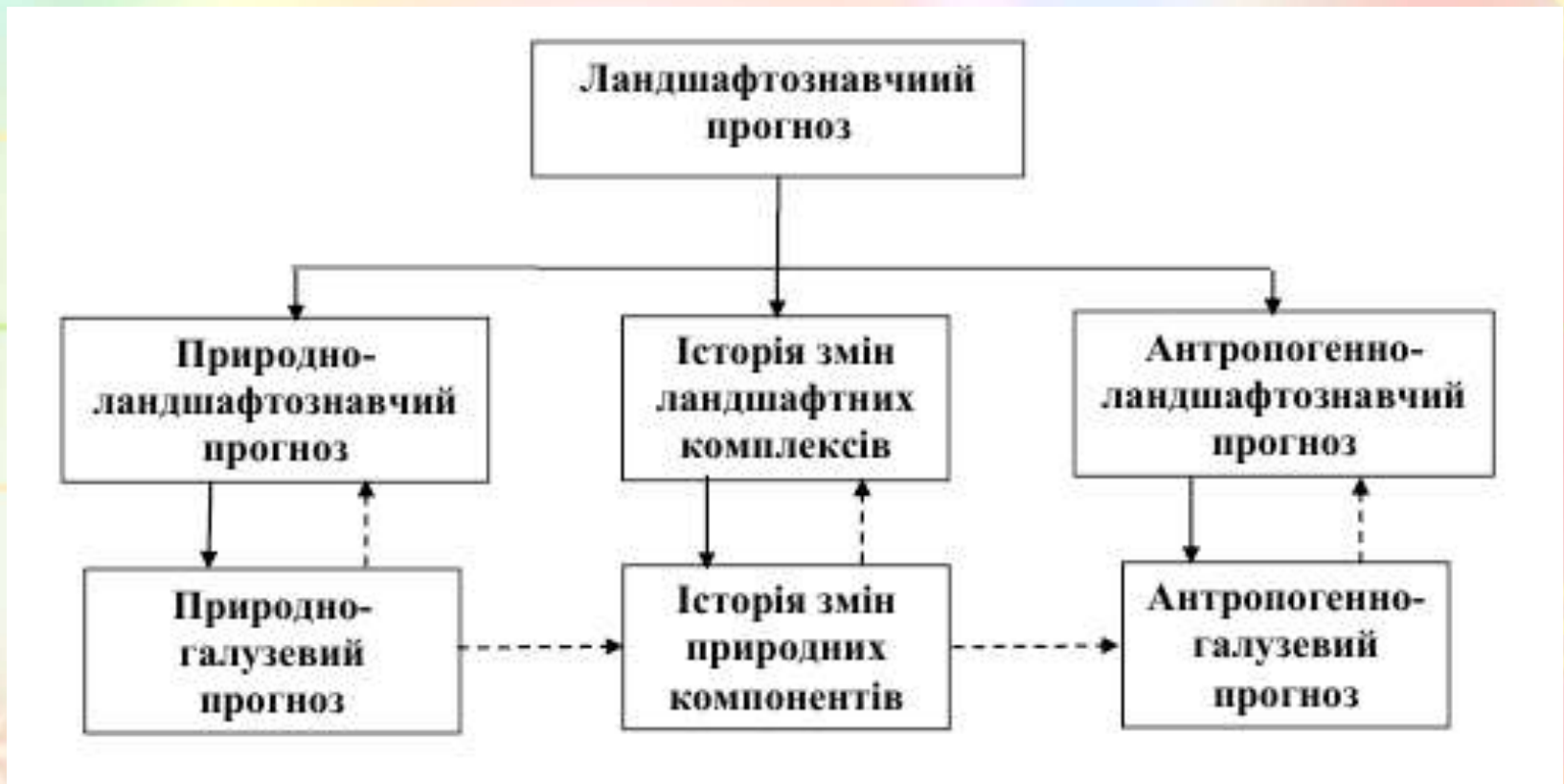


[http://515.ucoz.ru/news/top\\_5\\_najkrasichch\\_riisc\\_dlya\\_dobryh\\_pgu/2011-11-25-80](http://515.ucoz.ru/news/top_5_najkrasichch_riisc_dlya_dobryh_pgu/2011-11-25-80)

# Навчимося складати ландшафтно-антропогенний прогноз



# *Антропогенно-ландшафтознавчий прогноз у структурі ландшафтознавчого прогнозу*





**Дякую за  
увагу!  
До нових  
зустрічей!**

